


PERCURSO DA MATA DO VIMEIRO

O percurso insere-se na Mata Nacional do Vimeiro. A Mata Nacional do Vimeiro tem uma área total de 267,30 ha, em que 264,73 estão arborizados com pinheiro-bravo, sobreiro, carvalho-português, castanheiro, outras folhosas e 2,57 ha estão ocupados com outros usos: 2 casas de guarda, 1 escola e um pomar. Na mata, o percurso atravessa áreas de carvalhal e sobreiral histórico, mas também áreas de pinhal-bravo, em bom estado de conservação. Ao nível dos estratos arbustivos existem medronheiros, urzes, tojos mas também algumas acácias e silvado.

A Mata Nacional do Vimeiro estende-se por 267 hectares, tendo como espécie principal o pinheiro-bravo (60% da área), seguido do eucalipto (8% da área) e do sobreiro (6% da área). É constituída por quatro matas: a mata da Roda, do Gaio, da Ribeira e do Canto. Antes de integrar o património do Estado, a mata pertenceu ao Mosteiro de Alcobaça. Após a sua extinção, em 1835, foi incorporada na Administração Geral das Matas do Reino sendo atualmente gerida pela Autoridade Florestal Nacional.



Pinheiro-bravo na Mata do Vimeiro - ICNF

Junto ao solo encontramos algumas ervas aromáticas por exemplo e uma diversidade de cogumelos.



Sobreiro e parcelas mistas de conservação na Mata do Vimeiro - ICNF

A Fauna mais típica é esquilo-vermelho, sacarrabo, javali, águia-de-asa-redonda e o gaio. Na envolvente, o percurso atravessa a localidade mas também áreas de pomares cultivados. Aqui a biodiversidade é mais limitada a alguns passeriformes, ratinho-do campo, texugo, coelho-bravo e perdiz, presenças relacionadas com oportunismo alimentar uma vez que a presença humana é forte e o habitat muito está muito alterado.

A casa do guarda, surge com possível ponto de partida/chegada com estacionamento acessível.

O percurso encerra um património ambiental único no concelho no concelho.

Características do percurso:

Unidade territorial da Estrutura Ecológica Regional (EER): Oeste Litoral Norte

Âmbito do percurso: Natureza, paisagístico

Concelhos abrangidos: Alcobaça

Local de partida/chegada: Sede do Gaio/Sede do Gaio



Percurso circular



7.9km



Dificuldade média



Aconselhado todo o ano

Infra-estruturas de apoio: Perspectiva-se a existência de apoio informativo e WC. Até lá, o parque de merendas do Gaio, confina com a casa do guarda e, disponibiliza WC, mesas e grelhador, bem como uma enorme área de lazer com sombras e brinquedos.

Local de estacionamento: Casa do Guarda

Entidade responsável pela gestão:



Perfil topográfico:



PERCURSO DA MATA DO GAIO

O percurso atravessa áreas de carvalhal e sobreiral históricos, em bom estado de conservação. Ao nível dos estratos arbustivos existem medronheiros, urzes, tojo mas também algumas acácias e silvado. Junto ao solo encontramos algumas ervas aromáticas por exemplo e uma diversidade de cogumelos.

A Fauna mais típica é o esquilo-vermelho, o sacarrabo, javali, águia-de-asa-redonda e o gaio. A *casa do guarda*, surge com possível ponto de partida/chegada com estacionamento acessível. O percurso encerra património ambiental único no concelho no concelho.

Características do percurso:

Unidade territorial da Estrutura Ecológica Regional (EER): Oeste Litoral Norte

Âmbito do percurso: Natureza, paisagístico

Concelhos abrangidos: Alcobaça

Local de partida/chegada: Sede do Gaio/Sede do Gaio



Percurso circular



4km



Dificuldade média



Aconselhado todo o ano

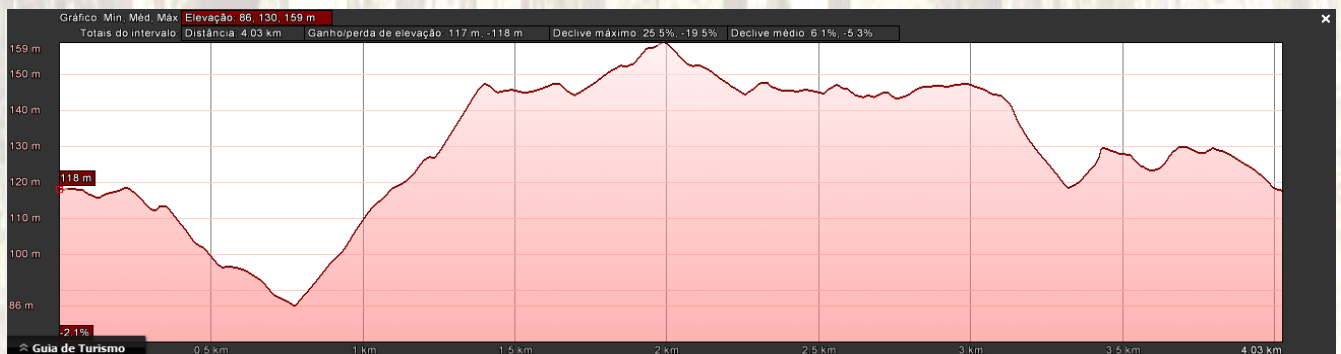
Infra-estruturas de apoio: Perspectiva-se a existência de apoio informativo e WC. Até lá, o parque de merendas do Gaio, confina com a casa do guarda e, disponibiliza WC, mesas e grelhador, bem como uma enorme área de lazer com sombras e brinquedos.

Local de estacionamento: Casa do Guarda

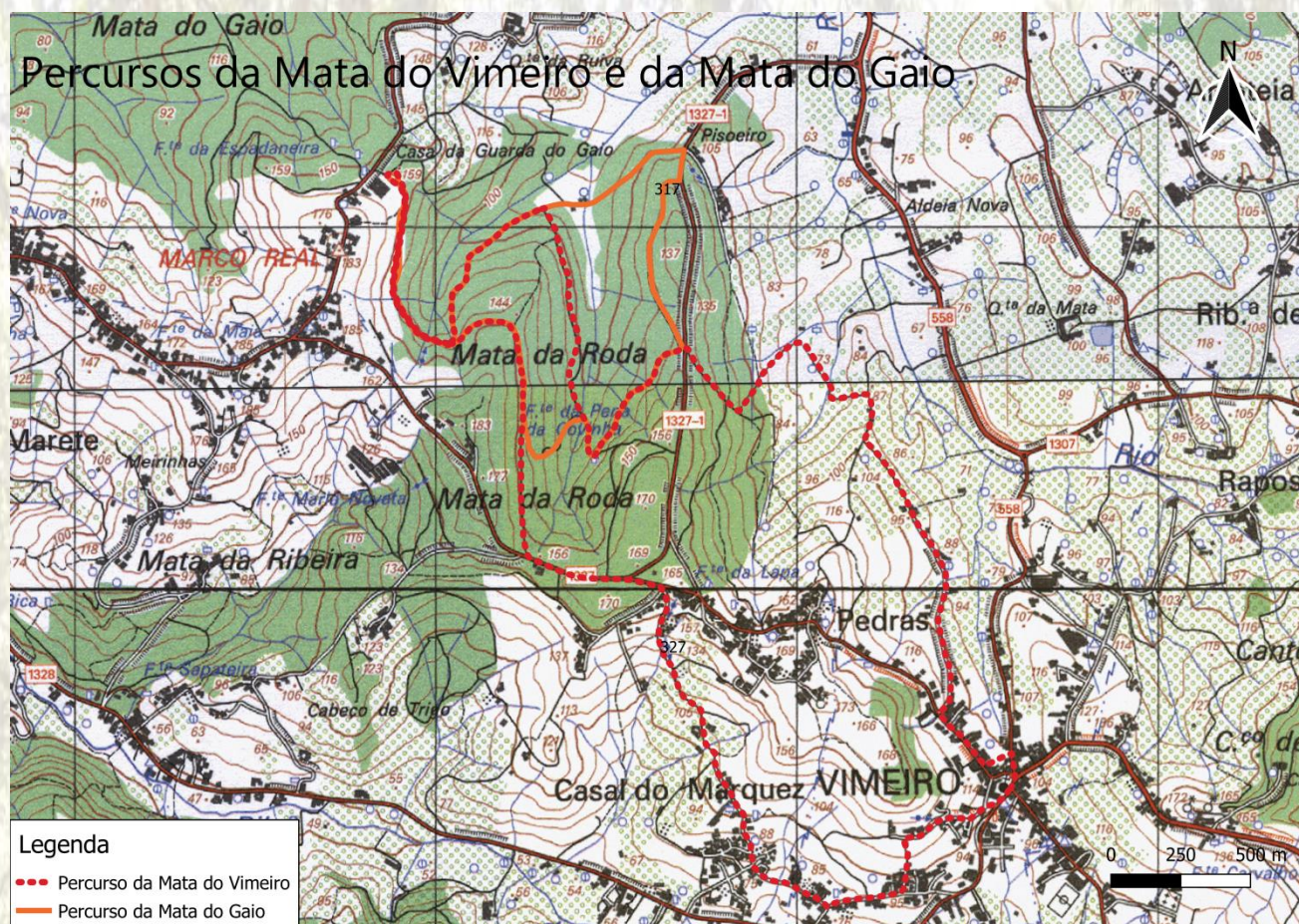
Entidade responsável pela gestão:



Perfil topográfico do percurso:



Mapa dos percursos:



Percursos não registados na Federação de Campismo e Montanhismo de Portugal.