


 Áreas estratégicas de protecção e recarga dos aquíferos  
 Sedes de Concelho  
 Sistema de referência  
 Projecção cartográfica: Gauss  
 Elipsóide: Hayford  
 Datum Planimétrico: Datum 73  
 Datum Altimétrico: Marégrafo de Cascais



AUTORES  
 PROF. DR. J. LOPO MENDONÇA  
 PROF. DR.<sup>a</sup> CATARINA RAMOS  
 PROF. DR. EUSÉBIO REIS  
 PROF. DR. JOSÉ LUIS ZÊZERE

Instituto de Geografia e  
 Ordenamento do Território  
 Edifício Fac. de Letras  
 Alameda da Universidade  
 1600-214 Lisboa

ENTIDADE	
COMISSÃO DE COORDENAÇÃO E DESENVOLVIMENTO REGIONAL DE LISBOA E VALE DO TEJO	
TÍTULO DO PROJECTO	
DEFINIÇÃO E DELIMITAÇÃO DA RESERVA ECOLÓGICA NACIONAL NA ÁREA METROPOLITANA DE LISBOA	
FASE	FASE 2 - 17/02/2010
TÍTULO DO MAPA	
ANEXO 3 ÁREAS ESTRATÉGICAS DE PROTECÇÃO E RECARGA DOS AQUÍFEROS	
ESCALA	
1:200.000	
FORMATO	ISO A1