









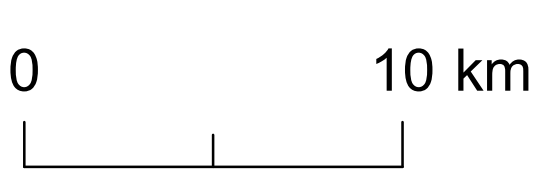
 Faixa marítima de protecção costeira	 Faixa de protecção das arribas
 Praias	 Faixa terrestre de protecção costeira
 Tõmbolo	 Águas de transição e respectivos leitos
 Dunas costeiras e dunas fõsseis	 Faixas de protecção das águas de transição
 Arribas	 Sapais

Sistema de referência  
 Projecção cartográfica: Gauss  
 Elipsóide: Hayford  
 Datum Planimétrico: Datum 73  
 Datum Altimétrico: Marégrafo de Cascais

 Sedes de Concelho

ENTIDADE		COMISSÃO DE COORDENAÇÃO E DESENVOLVIMENTO REGIONAL DE LISBÕA E VALE DO TEJO	
AUTORES		TÍTULO DO PROJECTO	
PROF. DRª CATARINA RAMOS PROF. DR. JOSÉ LUIS ZÊZERE PROF. DR. EUSÉBIO REIS		DEFINIÇÃO E DELIMITAÇÃO DA RESERVA ECOLÓGICA NACIONAL NA ÁREA METROPOLITANA DE LISBOA	
		FASE	
		FASE 2 - 17/02/2010	
Instituto de Geografia e Ordenamento do Território		TÍTULO DO MAPA	
Edifício Fac. de Letras Alameda da Universidade 1600-214 Lisboa		ANEXO 1 ÁREAS DE PROTECÇÃO DO LITORAL	
		ESCALA	
		1:200.000	
		FORMATO	
		ISO A1	

