


	Albufeira de Castelo de Bode
	Faixa de protecção de 200m
	Cursos de água não fluviáveis e faixa de protecção de 10m
	Cursos de água fluviáveis e faixa de protecção de 30m

Sistema de referência
 Projecção cartográfica: Gauss
 Elipsóide: Hayford
 Datum Planimétrico: Datum 73
 Datum Altimétrico: Marégrafo de Cascais

ENTIDADE		COMISSÃO DE COORDENAÇÃO E DESENVOLVIMENTO REGIONAL DE LISBOA E VALE DO TEJO	
AUTORES		TÍTULO DO PROJECTO	
PROF. DR.ª CATARINA RAMOS PROF. DR. EUSÉBIO REIS PROF. DR. JOSÉ LUIS ZÊZERE		RESERVA ECOLÓGICA NACIONAL DO OESTE E VALE DO TEJO (REN - OVT)	
		FASE	
		FASE 3 - 18/12/2008	
Departamento de Geografia Faculdade de Letras da Universidade de Lisboa Alameda da Universidade 1600-214 Lisboa		TÍTULO DO MAPA	
		ANEXO 2 CURSOS DE ÁGUA, LAGOAS, LAGOS, ALBUFEIRAS E RESPECTIVOS LEITOS, MARGENS E FAIXAS DE PROTECÇÃO	
		ESCALA	0 20 km
		1: 250 000	
		FORMATO	ISO A1

